CARS ET AUTOCARS DE TOURISME

Aires de dépose et reprise des passagers, très courte durée (10 min maximum)

Place de la Haute Vieille Tour : capacité de 2 aires.
Coordonnées GPS : 49.437912, 1.095779

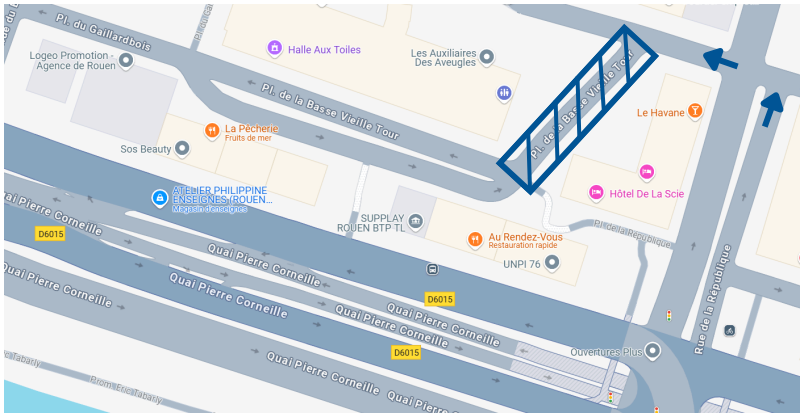

Quai du Havre : capacité de 2 aires.
Coordonnées GPS : 49.439375, 1.087853

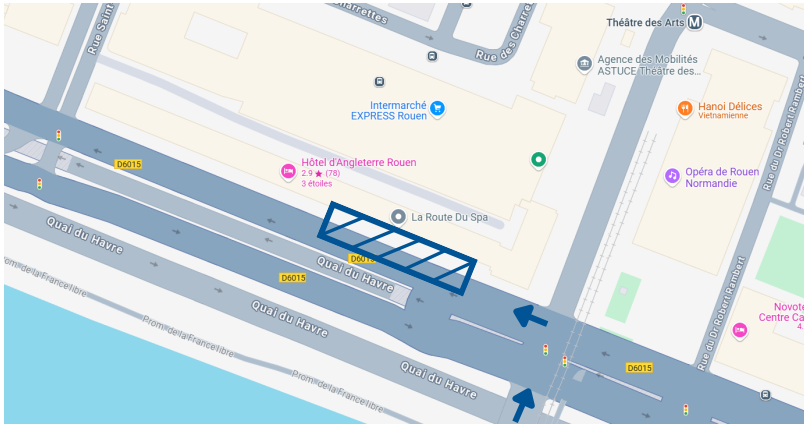

Aires de stationnements, longue durée

Rive-gauche - Place Carnot : parking situé à l'entrée de la SERNAM, capacité de 15 places.
Coordonnées GPS : 49.433035, 1.092177



Rouen rive-droite - au pied du Pont Flaubert : parking avec une capacité de 8 places.
Coordonnées GPS : 49.445026, 1.062480

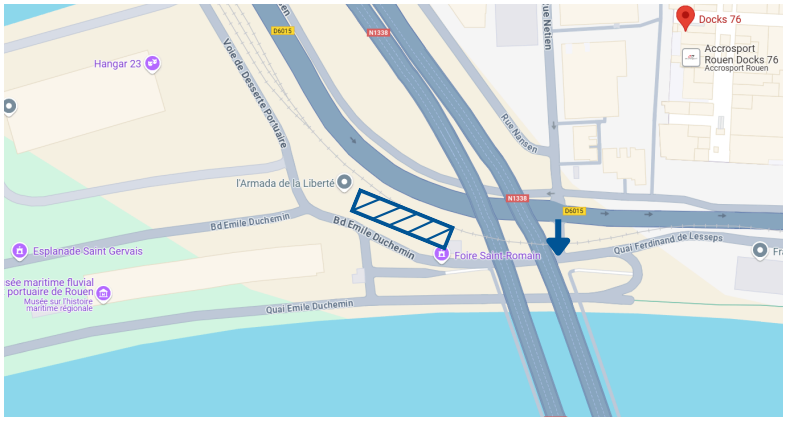

Sachez qu'à Rouen, **les couloirs de bus sont ouverts aux autocaristes**, sauf les voies du TEOR.
Please take note that the bus lanes are open to coaches in Rouen, with the exception of the TEOR (East-West Rouen Transport) lines.

ROUEN TOURISME

Réglementé par des arrêtés municipaux pris par la ville de Rouen